

BKR Eisfahrt: Konstanz - Radolfzell

← 18,2km | ⌚ 3:31Std | ⚓ 12m | ⚓ 13m | Schwierigkeit -

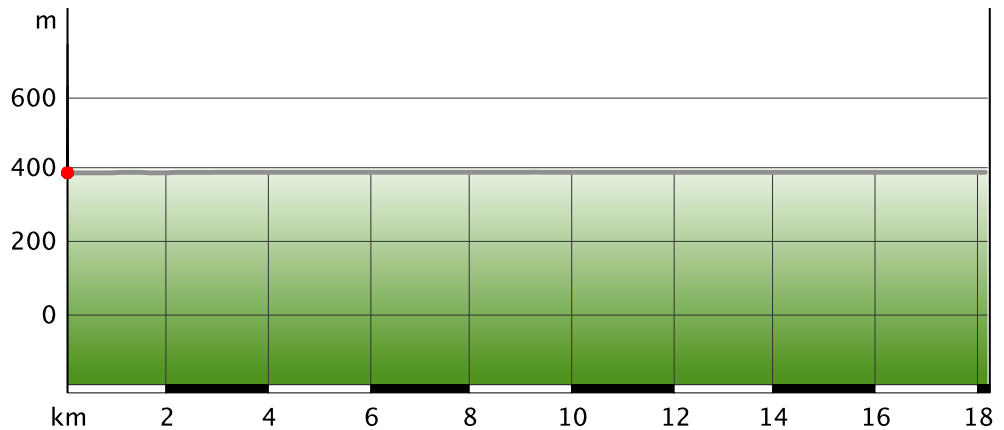


BKR Eisfahrt: Konstanz - Radolzell

Wegart

— Länge 18,2km

Höhenprofil



Tourdaten

Kajak

Strecke ↔ 18,2 km

Dauer ⌚ 3:31 Std

Aufstieg ▲ 12 m

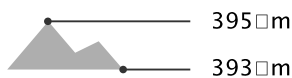
Abstieg ▼ 13 m

Schwierigkeit -

Kondition ●●●●●

Technik ●●●●●

Höhenlage



Beste Jahreszeit

JAN | FEB | MÄR
 APR | MAI | JUN
 JUL | AUG | SEP
 OKT | NOV | DEZ

Bewertungen

Autoren

Erlebnis ●●●●●

Landschaft ●●●●●

Community

Weitere Tourdaten



Erich Mayer

Aktualisierung: 27.11.2018

Alljährliche Eisfahrt, veranstaltet mit den Kanuclubs von Konstanz, Radolfzell und dem BKR

Schutzgebiete (5) 🌿

- Fauna-Flora-Habitat-Gebiet Mettnau und Radolfzeller Aach unterhalb Singen
- Fauna-Flora-Habitat-Gebiet Bodanrück und westl. Bodensee
- Vogelschutzgebiet Untersee des Bodensees
- BLN Ermatinger Becken (TG)
- BLN Untersee-Hochrhein

In diesen Schutzgebieten gelten folgende Regeln:
 Bitte berücksichtigt die lokalen Hinweise zum Schutz der Natur.

- Bitte nicht abseits der Wege gehen.
- Bitte keinen Lärm machen.
- Bitte keine Steine oder Mineralien sammeln.
- Bitte keine Pilze sammeln.
- Bitte keinen Müll liegen lassen.
- Bitte keine Tiere füttern.
- Bitte nur auf den markierten Flächen zelten.
- Bitte kein offenes Feuer machen.
- Bitte keine Pflanzen pflücken.
- Bitte keine Pflanzen und Tiere aussiedeln.
- Bitte keine Hunde frei laufen lassen.
- Bitte keine Drachen und Modellflugzeuge fliegen lassen.

Tour zum Mitnehmen für iPhone und Android

BKR Eisfahrt: Konstanz - Radolzell



QR-Code scannen und diese Tour
offline speichern, mit Freunden
teilen und mehr ...

Webseite

<http://out.ac/cbiT4>

BKR Eisfahrt: Konstanz - Radolzell



Foto: Erich Mayer, Community



Foto: Erich Mayer, Community



Foto: Erich Mayer, Community



Foto: Erich Mayer, Community




Foto: Erich Mayer, Community

BKR Eisfahrt: Konstanz - Radolzell



Foto: Erich Mayer, Community